





Stadt Hungen










Verkehrs- und Parkraumbewirtschaftungskonzept

Karte
Verkehrliche Organisation



Geschwindigkeiten

-  30 km/h
-  50 km/h
-  70 km/h
-  100 km/h

Regelungen

-  eingeschränktes Haltverbot
-  absolutes Haltverbot
-  Verbot für Kfz >3,5t, Anlieger frei
-  Verbot der Einfahrt, nur Ausfahrt
-  Fußgängerampel
-  Einbahnstraße, Rad frei
-  Sackgasse
-  Wartepflicht
-  Vorfahrtsstraße

sonstiges

-  Querschnittprofil und Nummer
-  Stadtumbaugebiet

Datengrundlage

Ortsbegehung LK Argus Oktober 2020

Kartengrundlage

Netzgeometrien, Stadtgrenze
 © OpenStreetMap-Mitwirkende 2020

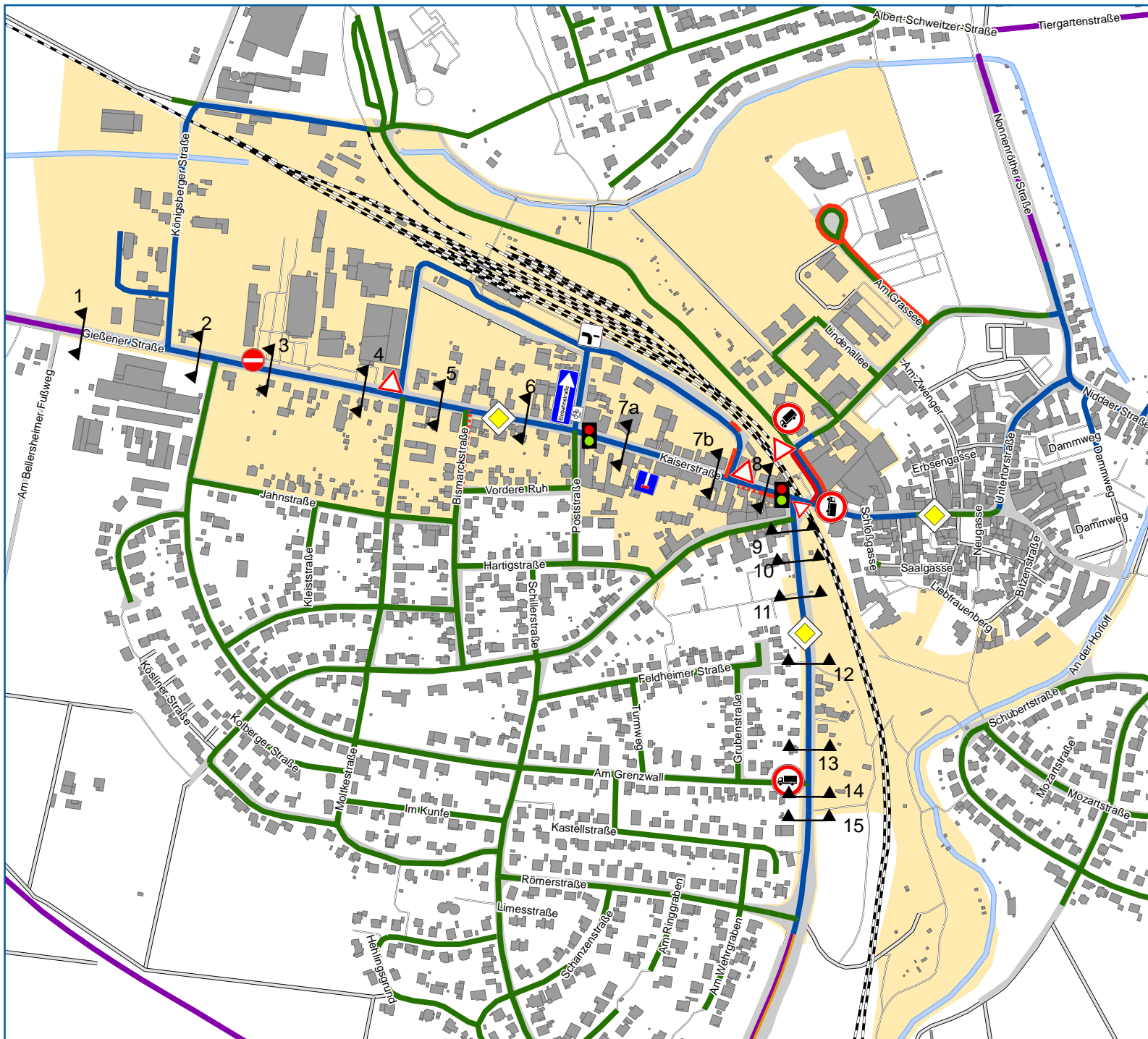
Stand November 2020



LK Argus

Berlin • Hamburg • Kassel

Ludwig-Erhard-Straße 8 • D-34131 Kassel
 Tel. 0561.31 09 72 80 • Fax 0561.31 09 72 89
 kassel@LK-argus.de • www.LK-argus.de

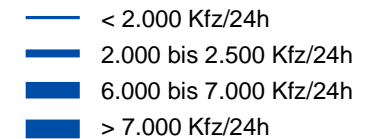


Stadt Hungen

Verkehrs- und Parkraum- bewirtschaftungskonzept

Karte
zukünftige Verkehrsmengen
und Unfälle 2016 bis 2019

Verkehrsmengen (inkl. Hungen West)



Unfalltyp

- Fahr Unfall
- Abbiegeunfall
- Einbiegeunfall
- Überschreiten-Unfall
- Unfall im ruhenden Verkehr
- Unfall im Längsverkehr
- sonstiges
- ! mit Fuß- oder Radbeteiligung

sonstiges

Stadumbaugebiet

Datengrundlage

VU Hungen West, Unfallatlas Deutschland 2020

Kartengrundlage

Netzgeometrien, Stadtgrenze

© OpenStreetMap-Mitwirkende 2019

Stand

November 2020



LK Argus

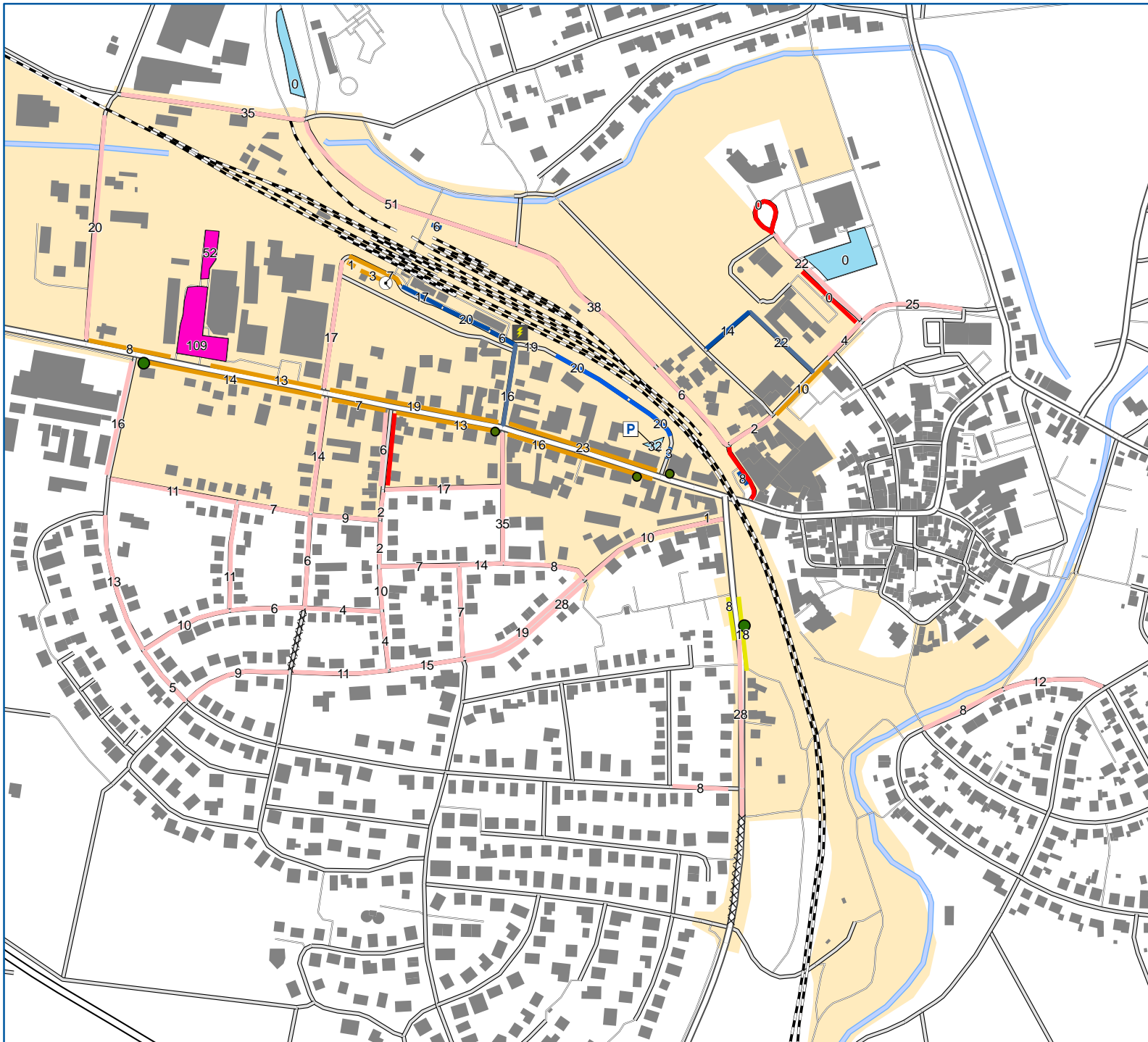
Berlin • Hamburg • Kassel

Ludwig-Erhard-Straße 8 • D-34131 Kassel

Tel. 0561.31 09 72 80 • Fax 0561.31 09 72 89

kassel@LK-argus.de • www.LK-argus.de





Stadt Hungen

Verkehrs- und Parkraumbewirtschaftungskonzept

Karte
ruhender Verkehr
Anordnungen und Regelungen

Anordnung und Anzahl Parkplätze

- längs (baulich neben oder markiert auf der Fahrbahn)
- längs am Fahrbandrand
- längs, halb auf dem Gehweg
- schräg / senkrecht (baulich oder markiert)
- senkrecht an der Fahrbahn (nicht baulich oder markiert)
- teils senkrecht, teils längs
- Sammelparkplatz, öffentl.
- Sammelparkplatz, privat
- 14 Anzahl Parkplätze

Regelung

- mit Parkscheibe 30 min
- Mo-Fr, 7 bis 18 Uhr Besucher und Bedienstete
- XXXXX kein Parken zulässig
- (eingeschränktes) Haltverbot
- Ladesäule für E-Kfz

Sonstiges

- Wegweiser Parkleitsystem

Datengrundlage
 Eigene Erhebung LK Argus Kassel
Kartengrundlage
 © OpenStreetMap-Mitwirkende 2020

Stand November 2020



LK Argus
 Berlin • Hamburg • Kassel

Ludwig-Erhard-Straße 8 • D-34131 Kassel
 Tel. 0561.31 09 72 80 • Fax 0561.31 09 72 89
 kassel@LK-argus.de • www.LK-argus.de

Stadt Hungen

Verkehrs- und Parkraumbewirtschaftungskonzept

Karte
Parkraumauslastung um 10 Uhr

straßenbegleitend (gerundet)

- bis 40%
- 41% bis 60%
- 61% bis 80%
- 81% bis 100%
- über 100%

Sammelparkplätze (gerundet)

- bis 40%
- 41% bis 60%
- 61% bis 80%

sonstiges

- Straßenraum
- - - Schienen
- Sanierungsgebiet

Datengrundlage

Eigene Erhebung

Kartengrundlage

© OpenStreetMap-Mitwirkende 2020,
Stadt Hungen ALKIS

Stand

November 2020

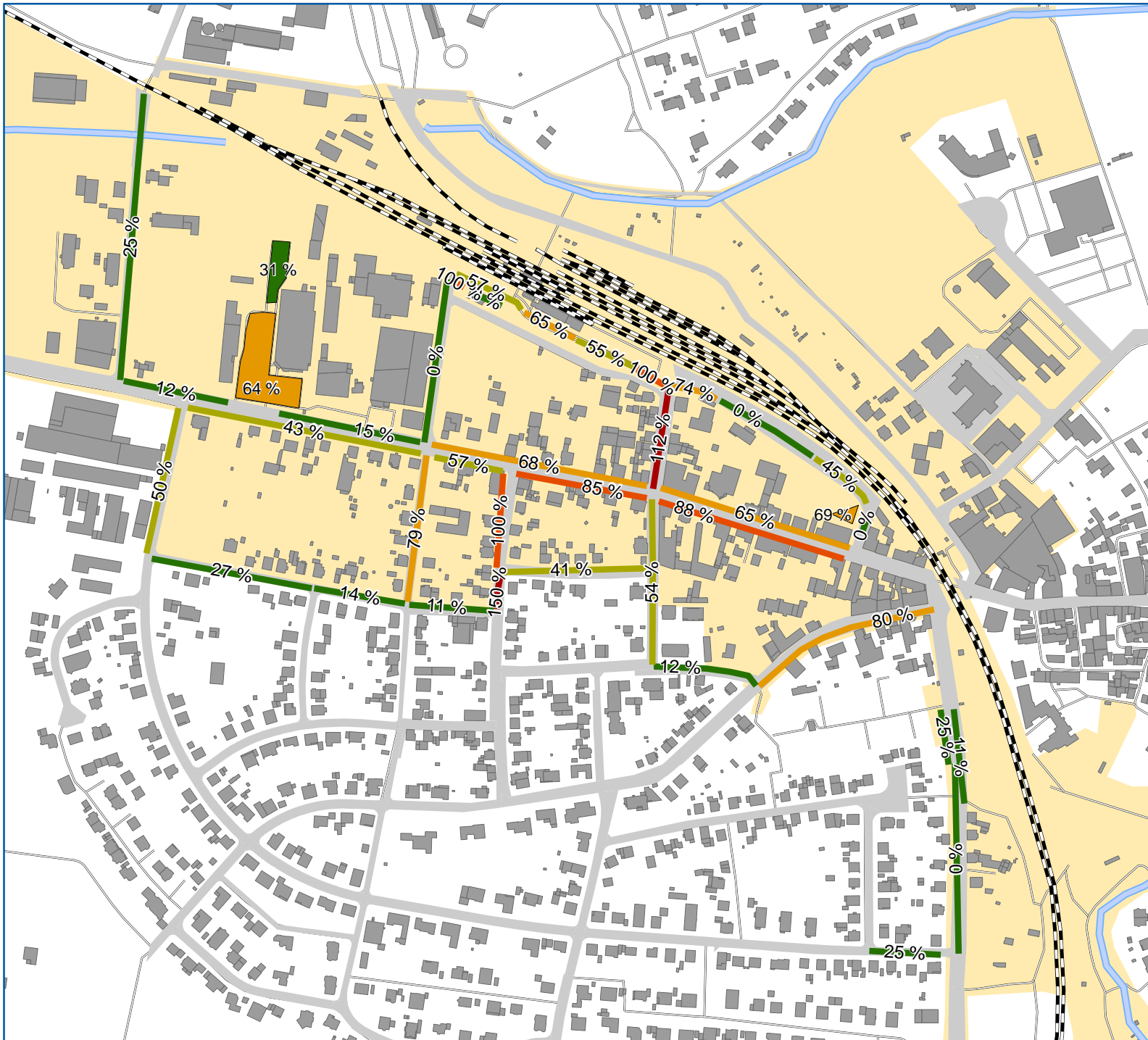
0 100 200 m



LK Argus

Berlin • Hamburg • Kassel

Ludwig-Erhard-Straße 8 • D-34131 Kassel
Tel. 0561.31 09 72 80 • Fax 0561.31 09 72 89
kassel@LK-argus.de • www.LK-argus.de



Stadt Hungen

Verkehrs- und Parkraumbewirtschaftungskonzept

Karte
Parkraumauslastung um 14 Uhr

straßenbegleitend (gerundet)

- bis 40%
- 41% bis 60%
- 61% bis 80%
- 81% bis 100%
- über 100%

Sammelparkplätze (gerundet)

- bis 40%
- 41% bis 60%
- 61% bis 80%

sonstiges

- Straßenraum
- - - Schienen
- Sanierungsgebiet

Datengrundlage
Eigene Erhebung

Kartengrundlage
© OpenStreetMap-Mitwirkende 2020,
Stadt Hungen ALKIS

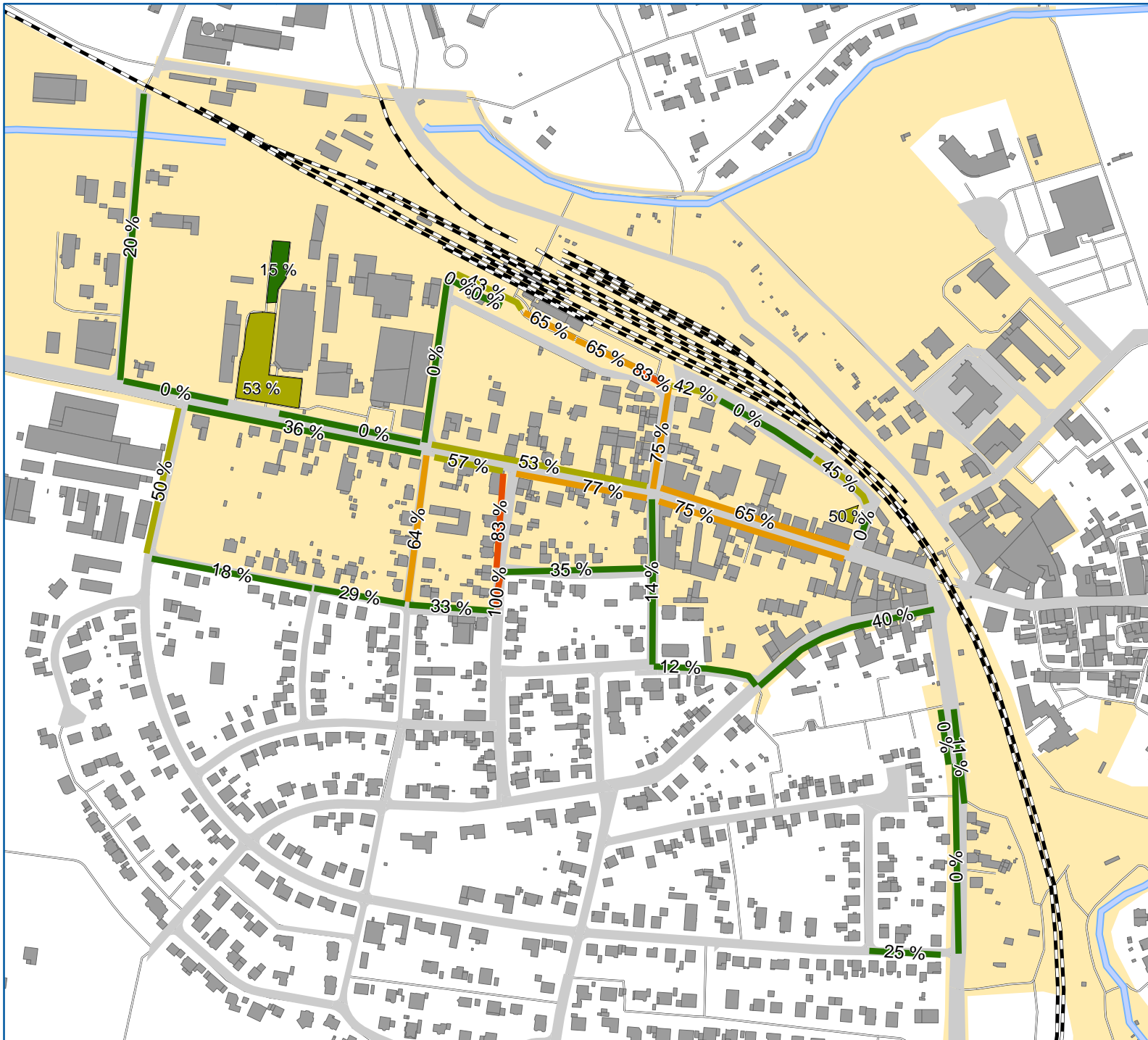
Stand November 2020



LK Argus

Berlin • Hamburg • Kassel

Ludwig-Erhard-Straße 8 • D-34131 Kassel
Tel. 0561.31 09 72 80 • Fax 0561.31 09 72 89
kassel@LK-argus.de • www.LK-argus.de



Stadt Hungen

Verkehrs- und Parkraumbewirtschaftungskonzept

Karte
Parkraumauslastung um 18 Uhr

straßenbegleitend (gerundet)

- bis 40%
- 41% bis 60%
- 61% bis 80%
- 81% bis 100%
- über 100%

Sammelparkplätze (gerundet)

- bis 40%
- 41% bis 60%
- 61% bis 80%

sonstiges

- Straßenraum
- - - Schienen
- Sanierungsgebiet

Datengrundlage

Eigene Erhebung

Kartengrundlage

© OpenStreetMap-Mitwirkende 2020,
Stadt Hungen ALKIS

Stand

November 2020

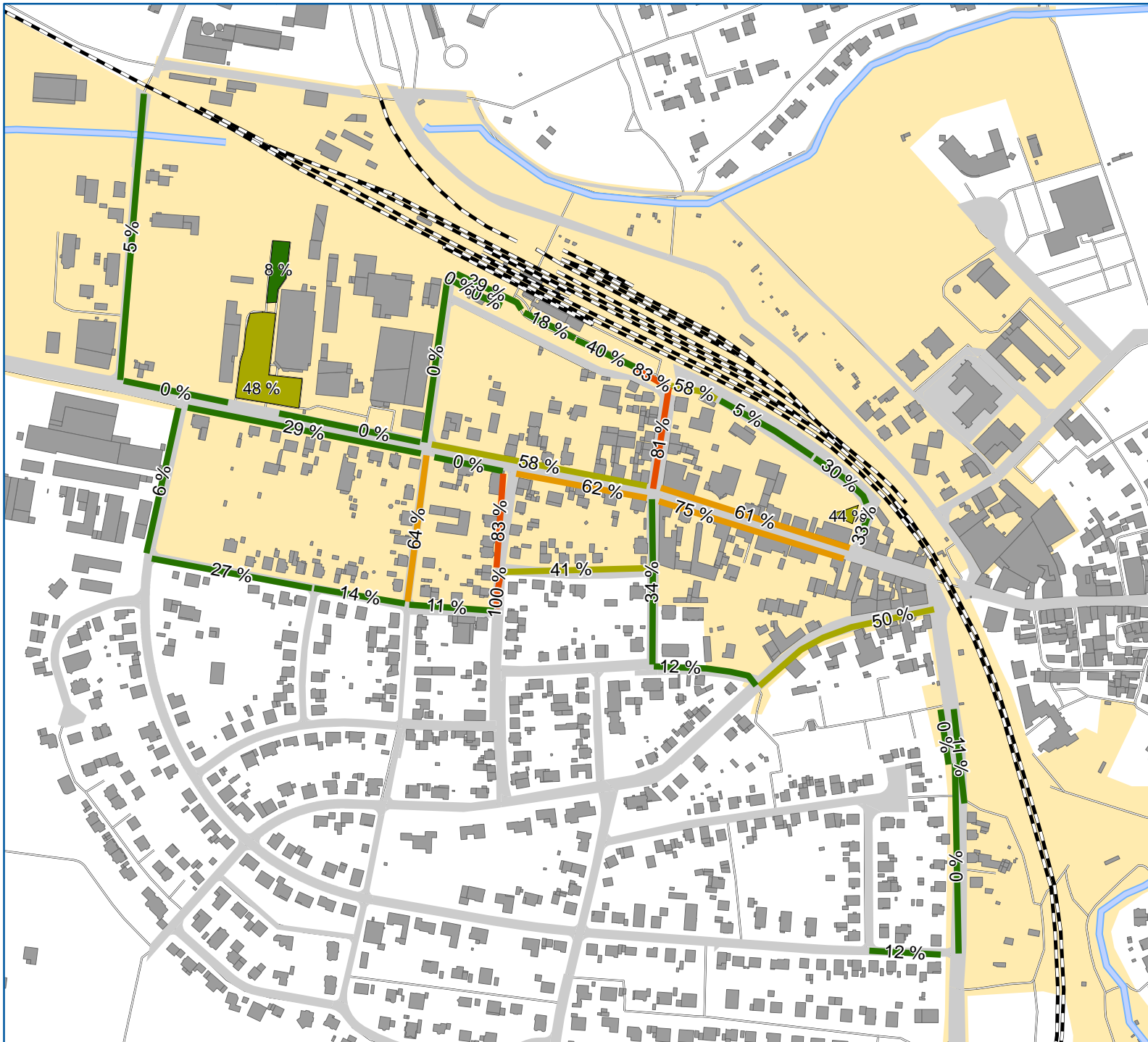
0 100 200 m



LK Argus

Berlin • Hamburg • Kassel

Ludwig-Erhard-Straße 8 • D-34131 Kassel
Tel. 0561.31 09 72 80 • Fax 0561.31 09 72 89
kassel@LK-argus.de • www.LK-argus.de



Stadt Hungen

Verkehrs- und Parkraumbewirtschaftungskonzept

Karte
Parkraumauslastung um 22 Uhr

straßenbegleitend (gerundet)

- bis 40%
- 41% bis 60%
- 61% bis 80%
- 81% bis 100%
- über 100%

Sammelparkplätze (gerundet)

- bis 40%
- 41% bis 60%
- 61% bis 80%

sonstiges

- Straßenraum
- - - Schienen
- Sanierungsgebiet

Datengrundlage
Eigene Erhebung

Kartengrundlage
© OpenStreetMap-Mitwirkende 2020,
Stadt Hungen ALKIS

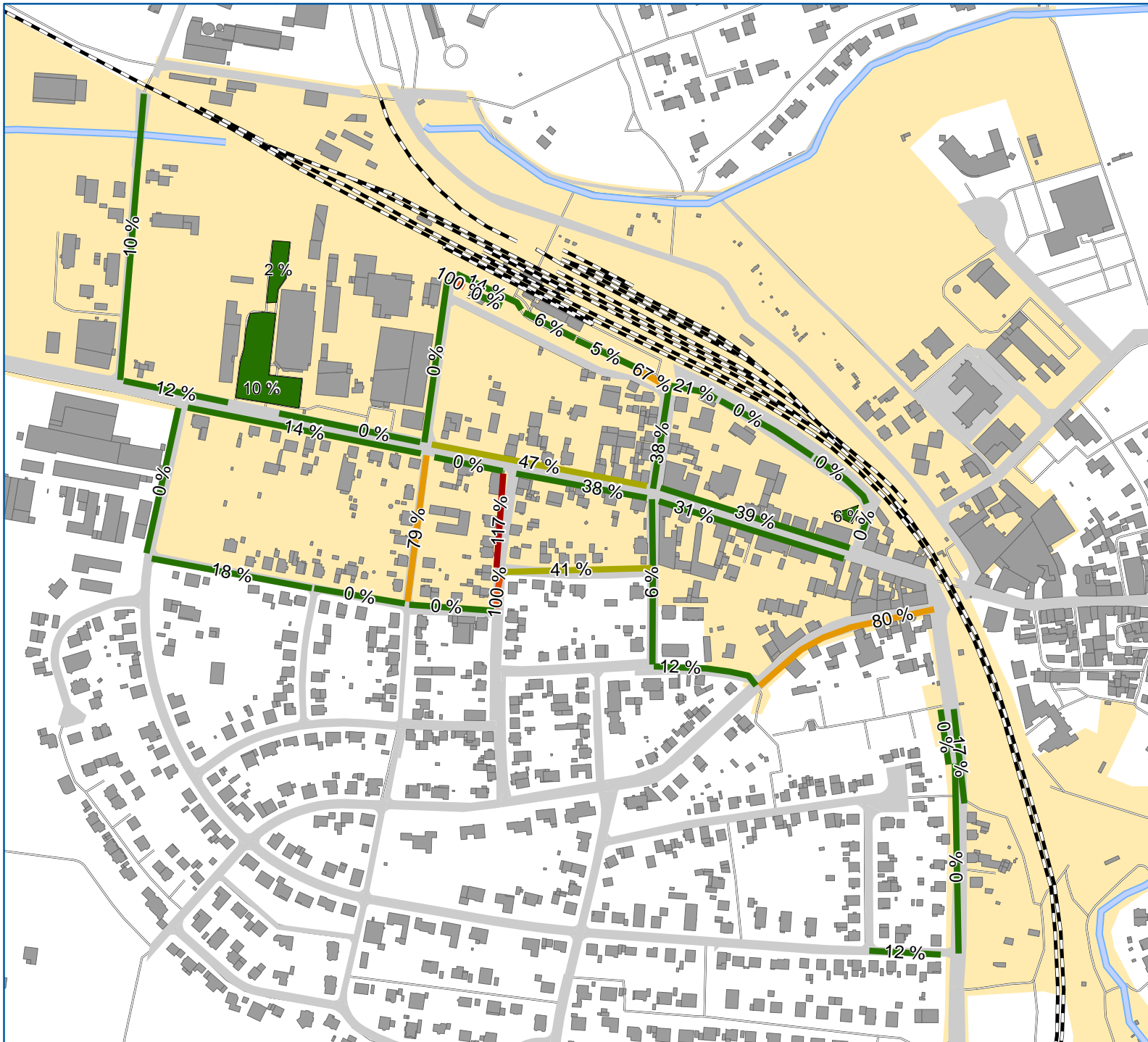
Stand November 2020



LK Argus

Berlin • Hamburg • Kassel

Ludwig-Erhard-Straße 8 • D-34131 Kassel
Tel. 0561.31 09 72 80 • Fax 0561.31 09 72 89
kassel@LK-argus.de • www.LK-argus.de






Stadt Hungen






Verkehrs- und Parkraumbewirtschaftungskonzept

Karte
Verkehrliche Organisation


Buslinienführung

-  wenige Fahrten
-  ungetaktete Fahrten, vor allem Schulbusse
-  Taktfahrten zwischen 1 Stunde und 30 min, 8 bis 18 Uhr

Haltestellen + Eigenschaft

-  Bahnhof
-  Bushaltestelle
-  am Fahrbahnrand
-  Busbucht
-  barrierefrei
-  nicht barrierefrei
-  Bushaltestelle außerhalb des Sanierungsgebiets (nicht bewertet)
-  Einzugsbereich Bus (300m) und Bahn (500m)

sonstiges

-  Sanierungsgebiet

Datengrundlage
 VGO.de, OpenStreetMap-Mitwirkende 2019

Kartengrundlage
 Netzgeometrien, Stadtgrenze
 © OpenStreetMap-Mitwirkende 2019

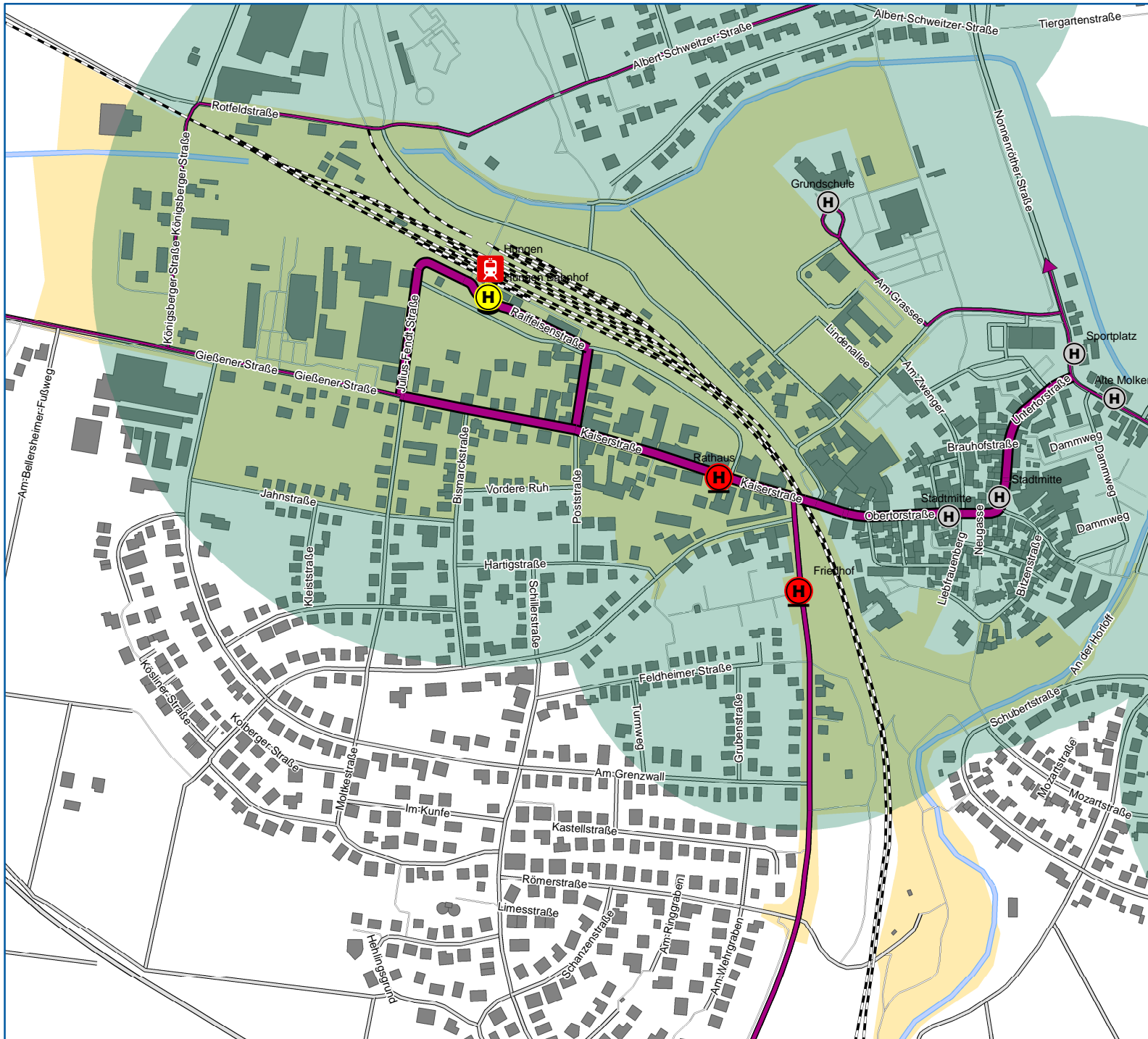
Stand November 2020



LK Argus

Berlin • Hamburg • Kassel

Ludwig-Erhard-Straße 8 • D-34131 Kassel
 Tel. 0561.31 09 72 80 • Fax 0561.31 09 72 89
 kassel@LK-argus.de • www.LK-argus.de









Stadt Hungen

Verkehrs- und Parkraum- bewirtschaftungskonzept


Karte

Radverkehr



Radrouten (Routenplaner Hessen)

-  Limesradweg
-  Römer - Residenzen - Reformatoren
-  Solmser Landradtour
-  lokale Routen










Führungsformen

-  auf der Fahrbahn im Mischverkehr


Radinfrastruktur

-  e-Bike Leihmöglichkeit (Movelo Region Taunus)
-  öffentliche Radabstellanlagen

Ziele

-  größere AG
-  Apotheke
-  Schloss
-  Schule
-  Einkaufen
-  Stadtmitte
-  Bank
-  Freibad
-  Senioren- städt. Einrichtung

sonstiges

-  Sanierungsgebiet

Datengrundlage

Ortsbegehung LK Argus Oktober 2020

Kartengrundlage

Netzgeometrien, Stadtgrenze

© OpenStreetMap-Mitwirkende 2019

Stand

November 2020



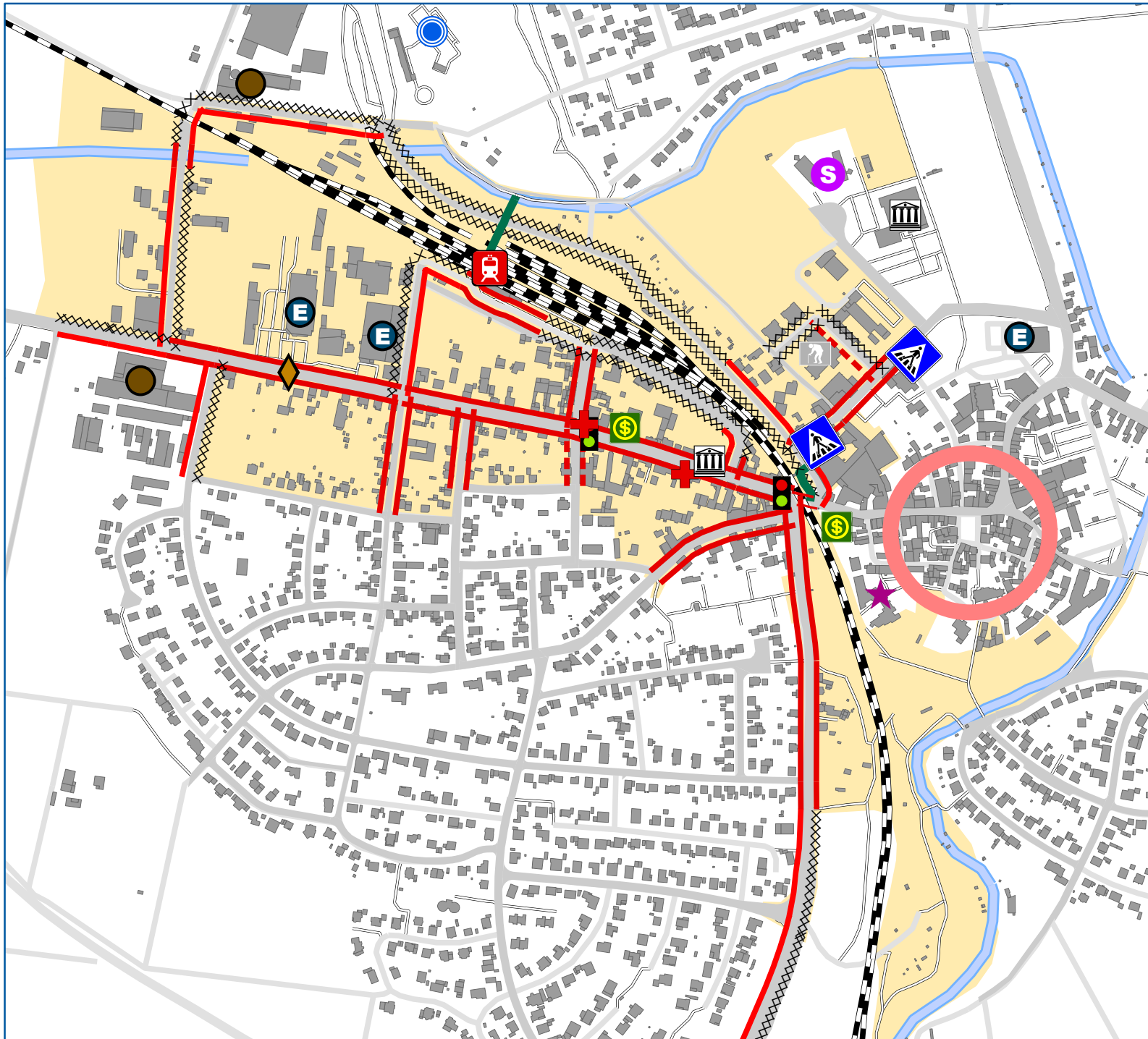
LK Argus

Berlin • Hamburg • Kassel

Ludwig-Erhard-Straße 8 • D-34131 Kassel

Tel. 0561.31 09 72 80 • Fax 0561.31 09 72 89

kassel@LK-argus.de • www.LK-argus.de



Stadt Hungen

Verkehrs- und Parkraumbewirtschaftungskonzept

Karte
Fußverkehr

Fußverkehrsinfrastruktur

- straßenbegleitender Gehweg, Flachbord
- straßenbegleitender Gehweg, niveaugleich
- eigenständiger Gehweg
- kein Gehweg vorhanden

- Fußgängerüberweg
- Mittelinsel
- Fußgängerampel

- ### Ziele
- größere AG
 - Apotheke
 - Schloss
 - Schule
 - Einkaufen
 - Stadtmittte
 - Bank
 - Freibad
 - Seniorenh. städt. Einrichtung

sonstiges
 Sanierungsgebiet

Datengrundlage
 Ortsbegehung LK Argus November 2020
Kartengrundlage
 Netzgeometrien, Stadtgrenze
 © OpenStreetMap-Mitwirkende 2019

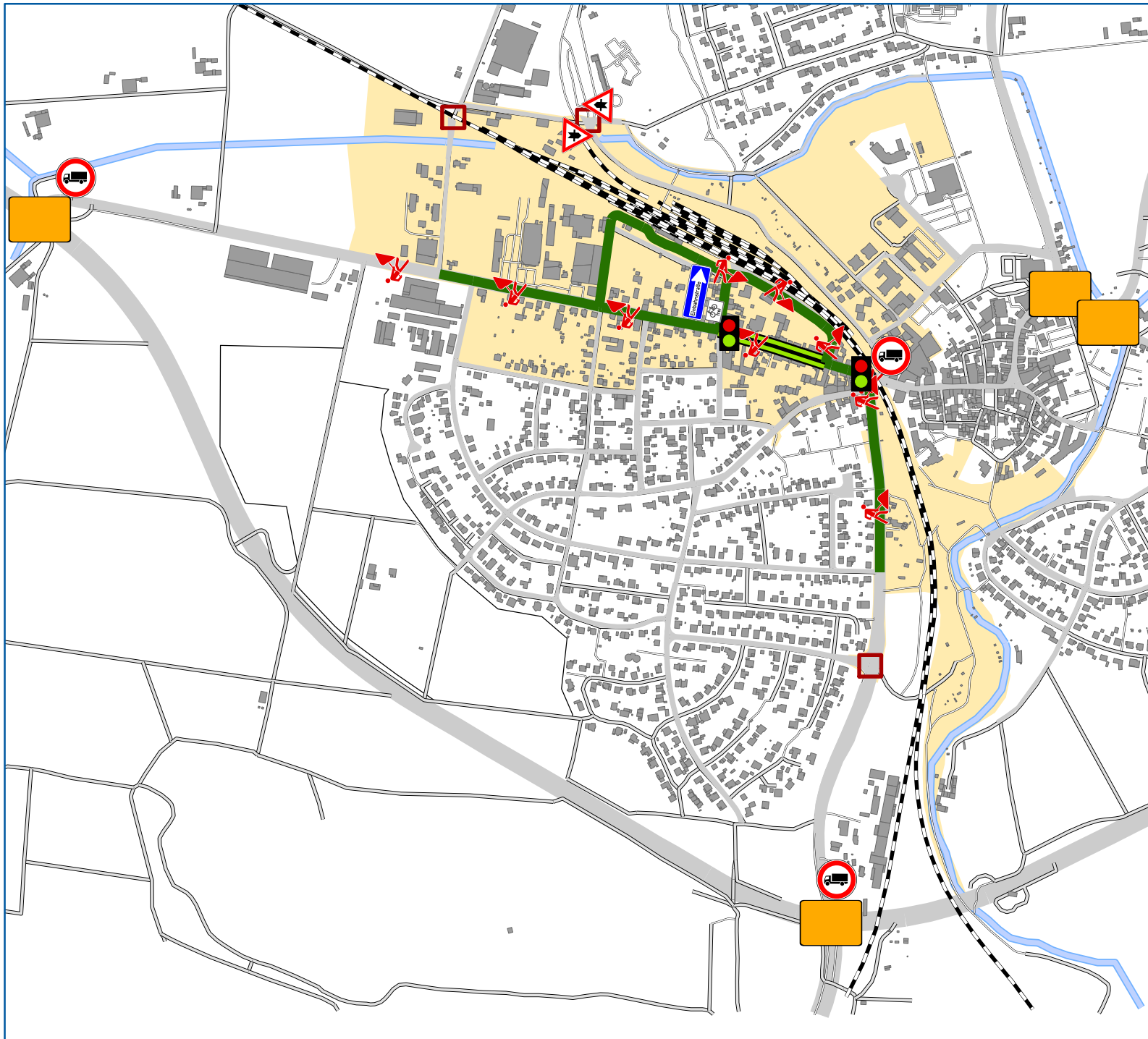
Stand November 2020



LK Argus

Berlin • Hamburg • Kassel



Ludwig-Erhard-Straße 8 • D-34131 Kassel
 Tel. 0561.31 09 72 80 • Fax 0561.31 09 72 89
 kassel@LK-argus.de • www.LK-argus.de








Stadt Hungen

Verkehrs- und Parkraum- bewirtschaftungskonzept



Karte
Teilkonzept fließender Verkehr
Erschließung / Verkehrslenkung

-  Verbot für Kfz >3,5t, Anlieger frei
-  Wegweisende Beschilderung mit Schwerpunkt Schwerverkehr



**Verkehrsorganisation und
Straßenraumgestaltung**

-  20 km/h, verkehrsberuhigter Geschäftsbereich
-  30 km/h
-  Vorfahrtberechtigung am KP
-  Umgestaltung Knotenpunkt
-  Umgestaltung Straßenraum

Bestand

-  Fußgängerampel
-  Einbahnstraße, Rad frei

sonstiges

-  Plangebiet Hungen West
-  Stadtumbaugebiet

Datengrundlage
LK Argus Kassel, Ortsbegehung

Kartengrundlage

© OpenStreetMap-Mitwirkende 2020,
ALKIS-Daten: Stadt Hungen

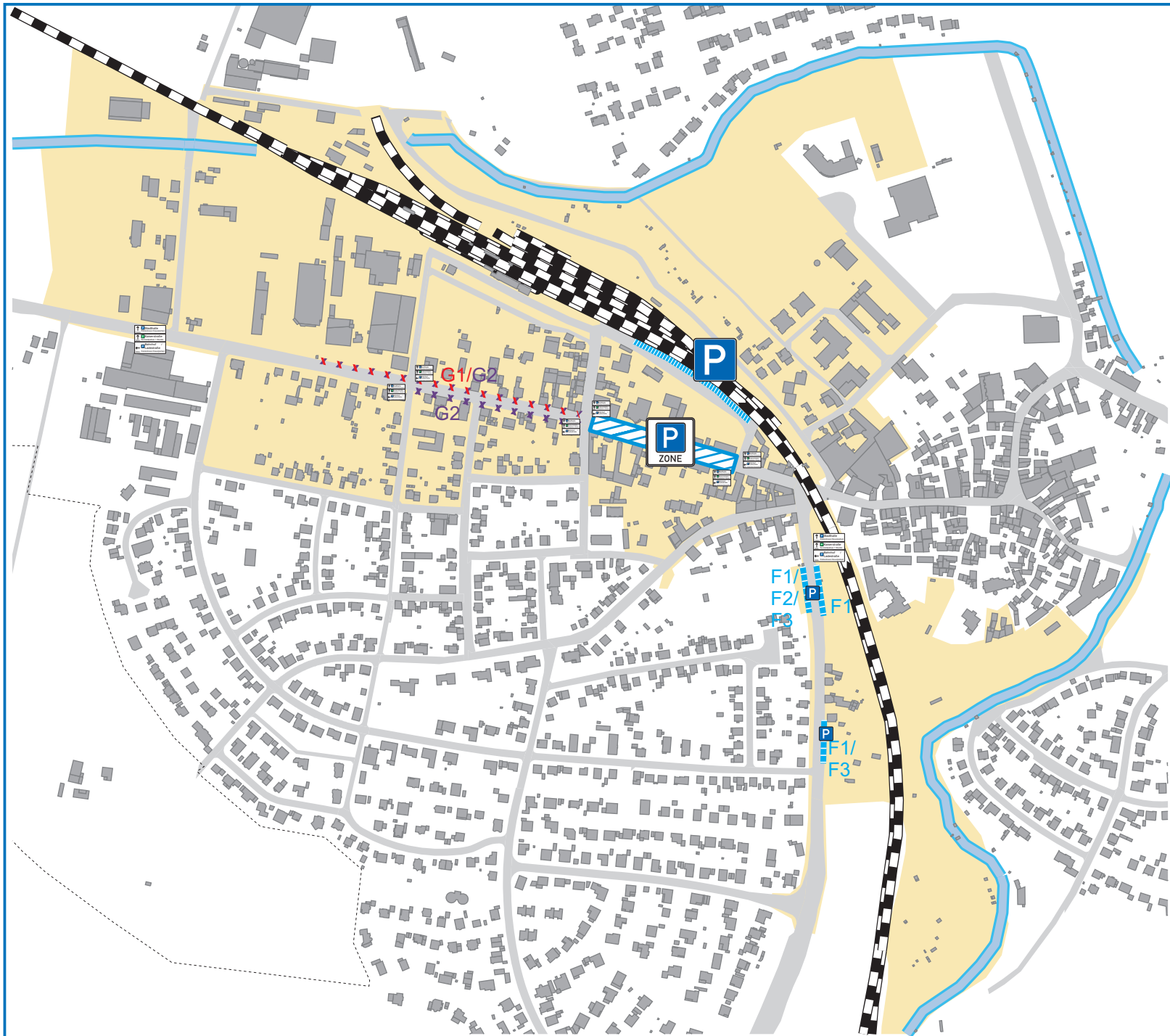
Stand April 2021



LK Argus

Berlin • Hamburg • Kassel

Ludwig-Erhard-Straße 8 • D-34131 Kassel
 Tel. 0561.31 09 72 80 • Fax 0561.31 09 72 89
 kassel@LK-argus.de • www.LK-argus.de









Stadt Hungen





Verkehrs- und Parkraum- bewirtschaftungskonzept

Karte
Teilkonzept ruhender Verkehr

Parkflächen

-  Neuanlage von Parkflächen
-  Parkzone, Parken in gekennzeichneten Bereichen, 1 Stunde
-  Parkzonenbereich mit Stellplatzangebot einseitig
-  umgenutzte Parkplätze je nach Entwurf
-  berücksichtigter Entwurf
-  Parkleitbeschilderung anpassen

Sonstiges

-  Straßenraum
-  Schiene
-  Sanierungsgebiet
-  Planungsgebiet Hungen West

Kartengrundlage Stadt Hungen ALKIS
Stand April 2021



LK Argus
Berlin • Hamburg • Kassel



Ludwig-Erhard-Straße 8 • D-34131 Kassel
Tel. 0561.31 09 72 80 • Fax 0561.31 09 72 89
kassel@LK-argus.de • www.LK-argus.de

Stadt Hungen



Verkehrs- und Parkraum- bewirtschaftungskonzept

Karte
Teilkonzept ÖPNV





ÖPNV-Linien

-  Taktung erhöhen (durch neue Buslinie)
-  Einrichtung einer neuen Buslinie, Routenvorschlag (gemäß VU Hungen West)

ÖPNV-Haltestellen

-  bestehende Bushaltestelle barrierefrei ausbauen
-  neue Haltestelle im Zuge einer weiteren Buslinie, barrierefrei herstellen

Bestand und sonstiges

-  Bahnhof
-  Bushaltestelle außerhalb des Sanierungsgebiets (nicht bewertet)
-  Straßenraum
-  Sanierungsgebiet

Datengrundlage
LK Argus Kassel
Kartengrundlage

© OpenStreetMap-Mitwirkende 2019,
Stadt Hungen

Stand November 2020

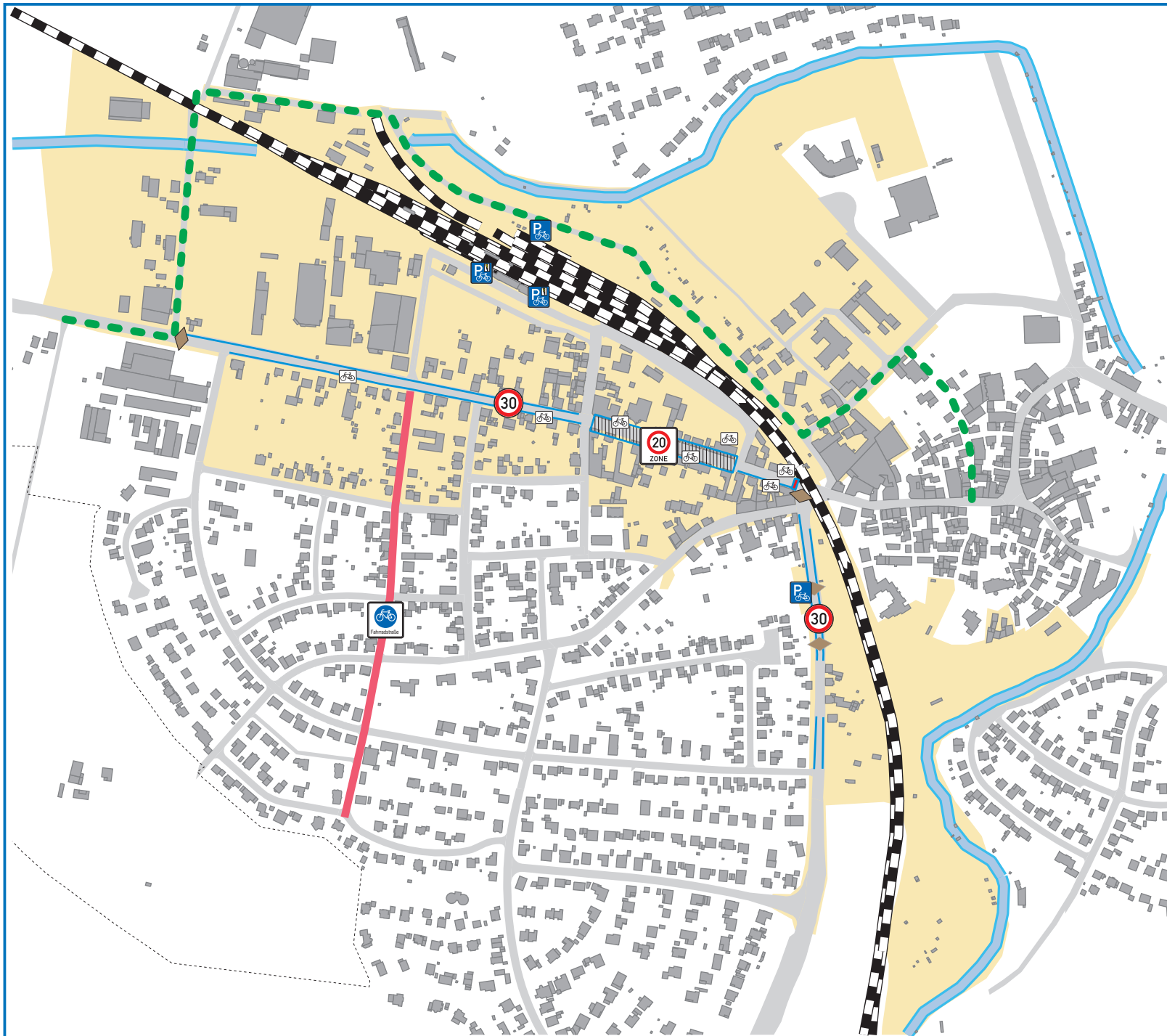


LK Argus

Berlin • Hamburg • Kassel

Ludwig-Erhard-Straße 8 • D-34131 Kassel
Tel. 0561.31 09 72 80 • Fax 0561.31 09 72 89
kassel@LK-argus.de • www.LK-argus.de





Stadt Hungen

Verkehrs- und Parkraum- bewirtschaftungskonzept

Karte Teilkonzept Radverkehr

Radrouten

- Ggf. Routenausweisung
Limesradweg anpassen

Radverkehrsanlagen

- Anlage von Schutzstreifen (G1 / F2/
F3 nur einseitig Ostseite)
- Mischverkehr im Bereich mit weicher
Separation, als verkehrsberuhigter
Geschäftsbereich
- Einrichtung einer Fahrradstraße
- Aufgeweiteter Radaufstellstreifen
(G1)
- Mittelinsel anlegen
- Mittelinsel anlegen (nur F1)

Radabstellanlagen

- Kleine Radabstellanlage schaffen
- Erweiterung + Fahrradboxen
(am Bahnhof)
- Ladeinfrastruktur Rad anbieten

Sonstiges

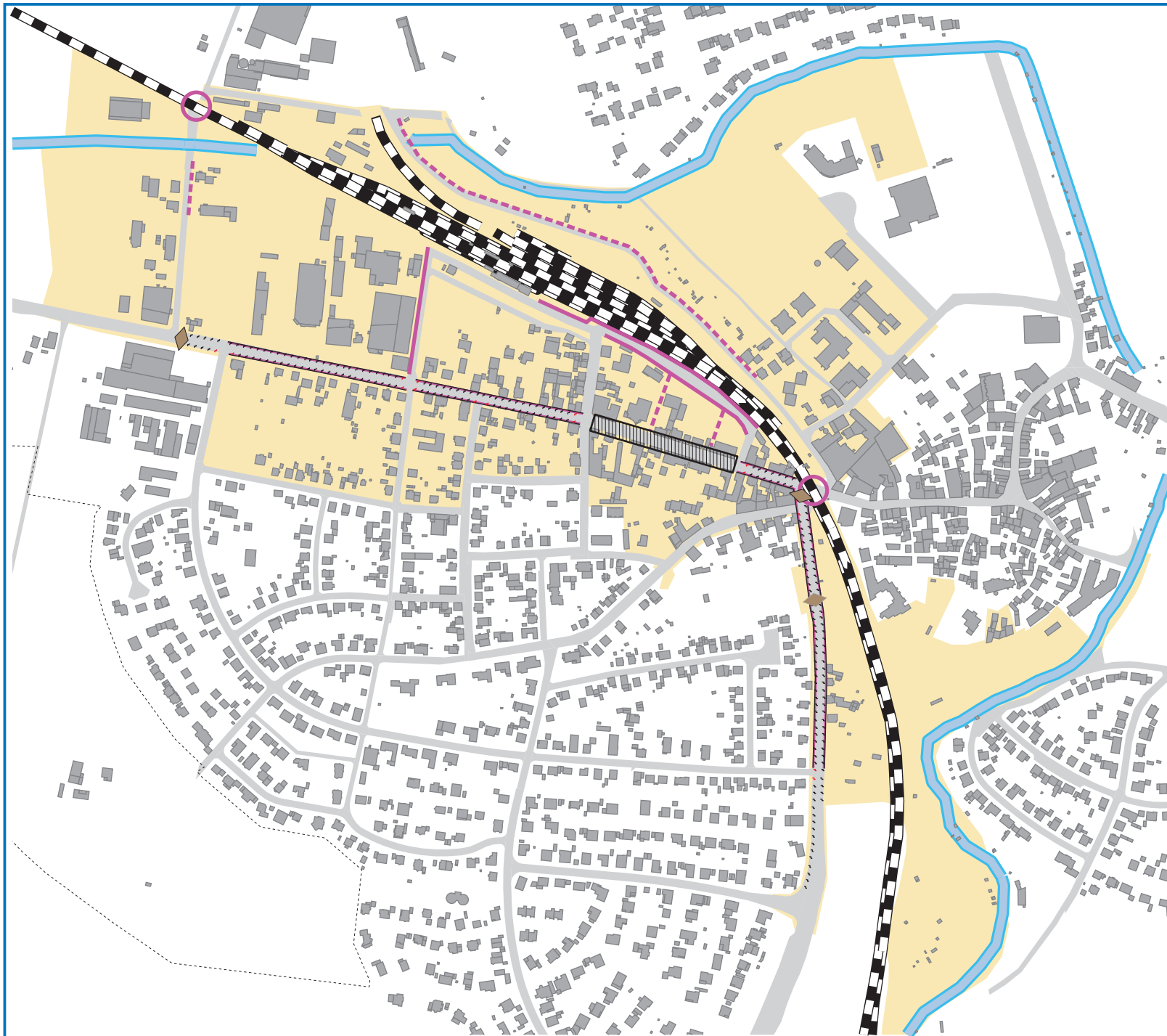
- Straßenraum
- Schiene
- Sanierungsgebiet
- Planungsgebiet Hungen West

Kartengrundlage Stadt Hungen ALKIS
Stand April 2021



LK Argus
Berlin • Hamburg • Kassel

Ludwig-Erhard-Straße 8 • D-34131 Kassel
Tel. 0561.31 09 72 80 • Fax 0561.31 09 72 89
kassel@LK-argus.de • www.LK-argus.de



Stadt Hungen

Verkehrs- und Parkraum- bewirtschaftungskonzept

Karte Teilkonzept Fußverkehr

Gehwege Neu-/ Ausbau

- Gehwege anlegen
- Anlage von Gehwegen prüfen
- Gehweg am Bahnübergang verbessern
- Weiche Separation (Fahrbahn auf Gehwegniveau, Raumgebung durch optische + haptische Gestaltung)
- Gehwege verbreitern (nur G2 und F1, G1 tlw.)

Barrierefreiheit

- 6 cm hohe Borde anlegen
- Barrierefreie Absenkung vornehmen

Querungsanlagen

- Mittelinsel anlegen
- Mittelinsel anlegen (nur F1)

Sonstiges

- Straßenraum
- Schiene
- Sanierungsgebiet
- Planungsgebiet Hungen West

Kartengrundlage Stadt Hungen ALKIS
Stand April 2021



LK Argus
Berlin • Hamburg • Kassel

Ludwig-Erhard-Straße 8 • D-34131 Kassel
Tel. 0561.31 09 72 80 • Fax 0561.31 09 72 89
kassel@LK-argus.de • www.LK-argus.de







Stadt Hungen

Verkehrs- und Parkraum- bewirtschaftungskonzept



Karte

Integriertes Gesamtkonzept




Maßnahmen fließender Verkehr

-  Verbot für Kfz >3,5t, Anlieger frei
-  Wegweisende Beschilderung mit Schwerpunkt Schwerverkehr
-  Geschwindigkeitsreduzierungen (30 bzw. 20 km/h)
-  Umgestaltung Straßenraum
-  Umbaumaßnahme am KP
-  Bereich weicher Separation



Maßnahmen ruhender Verkehr

-  Neuanlage von Parkflächen
-  Parkleitbeschilderung verbessern



Maßnahmen ÖPNV

-  Einrichtung neuer Buslinie
-  Barrierefreiheit herstellen
-  potentielle Haltestelle


Maßnahmen Radverkehr

-  Radverkehrsanlage einrichten
-  Radabstellanlagen einrichten

Maßnahmen Fußverkehr

-  Gehwegeausbau (prüfen)
-  Querung einrichten/verbessern

sonstiges

-  Stadtumbaugebiet

Datengrundlage

LK Argus Kassel

Kartengrundlage

© OpenStreetMap-Mitwirkende 2020,
ALKIS-Daten: Stadt Hungen

Stand

September 2021



LK Argus

Berlin • Hamburg • Kassel

Ludwig-Erhard-Straße 8 • D-34131 Kassel

Tel. 0561.31 09 72 80 • Fax 0561.31 09 72 89

kassel@LK-argus.de • www.LK-argus.de

